 LIBERTÉ • ÉGALITÉ • FRATERNITÉ RÉPUBLIQUE FRANÇAISE PREFET DE LA HAUTE-SAÔNE	ALERTE METEO	
	TELECOPIE REMISE IMMEDIATE	
VIGILANCE ORANGE pour un risque de pluie-inondation		
Date : 3 mai 2013	Heure : 8h30	Nombre de page : 3
Expéditeur : Service interministériel de défense et de protection civile		
Tél. bureau : 03 84 77 70 30	Tél. astreinte : 06 74 40 40 99	Télécopie : 03 84 77 70 37
DESTINATAIRES		
Pour action	Pour info	
<ul style="list-style-type: none"> - Service départemental d'incendie et de secours (CODIS) - Groupement de gendarmerie départementale (CORG) - Direction départementale de la sécurité publique (DDSP) - Direction départementale des territoires (DDT) - Conseil général (DSTT) (informé par MEL) - Direction départementale de la cohésion sociale et de la protection de la population (DDCSPP) - ARS Franche-Comté COROSS 	<ul style="list-style-type: none"> - Secrétaire général de la Préfecture - Délégué militaire départemental adjoint - Centre Opérationnel Zonal (COZ) - Standard Préfecture Haute-Saône + Standard Jura - Sous-préfecture de Lure - EDF-GDF Nord - France Télécom - La Poste - Service d'Aide Médicale d'Urgence 70 - Direction des services départementaux de l'éducation nationale (DSDEN) - ONF Vesoul et Lure 	
OBJET : Déclenchement d'une alerte météo de niveau "ORANGE" pour un risque de pluie-inondation.		

Commentaires

Météo France a émis un bulletin météo de niveau "ORANGE" pour le département de la Haute-Saône à compter de ce matin, vendredi 3 mai 2013, jusqu'à ce soir, 23h00 en raison d'un risque de pluie - inondation. L'onde pluvio-orageuse affectera plus précisément le Val de Saône et ses alentours puis s'étendra vers la Haute-Marne puis sur la Franche-Comté en début de soirée. Les cumuls pourront atteindre localement 60 à 80 mm.

Je vous saurais gré de bien vouloir vous assurer que vos services respectifs sont en mesure de réagir dans les plus brefs délais pour faire face à tout incident ou accident lié à ce phénomène météorologique. Je vous remercie de bien vouloir me tenir informé de tout problème pouvant survenir dans ce cadre.

Un événement SYNERGI est ouvert sur le portail ORSEC pour assurer toute remontée d'informations liées à cette alerte.

A toutes fins utiles, je vous adresse :

- un communiqué de presse transmis à la presse écrite et orale,
- la carte de vigilance orange.

*Pour le préfet et par délégation,
Le directeur des services du cabinet,*


 Michel ROBQUIN



Liberté • Égalité • Fraternité
RÉPUBLIQUE FRANÇAISE

PREFET DE LA HAUTE-SAONE

Vesoul, le 3 mai 2013

Alerte météo de niveau "ORANGE"

Risque pluie-inondation

Météo-France a émis un bulletin d'alerte météo de niveau "ORANGE" pour le département de la Haute-Saône en raison d'un événement de type "pluie-inondation" prévu à partir de ce matin, vendredi 3 mai, jusqu'à 23 h ce soir.

Dès la fin de matinée, des cellules orageuses vont se développer. L'onde pluvio orageuse donnera des précipitations assez durables en matinée et en début d'après-midi. Elle affectera en fin de journée le Val de Saône et ses alentours puis s'étendra vers la Haute-Marne et la Franche-Comté en début de soirée.

Les précipitations atteindront des intensités importantes de l'ordre de 5 à 10 mm par heure et pourront donner localement des cumuls de 60 à 80 mm en début d'après-midi.

La préfecture de la Haute-Saône rappelle les règles élémentaires de sécurité et de prudence à adopter en de telles circonstances :

- Renseignez-vous avant d'entreprendre vos déplacements et soyez très prudents.
- Respectez, en particulier, les déviations mises en place.
- Ne vous engagez en aucun cas, à pied ou en voiture, sur une voie immergée.

CONTACT PRESSE

Alexandra Card
03 84 77 70 12

alexandra.card@haute-saone.gouv.fr

Communiqué de presse

Vigilance météorologique








La carte est actualisée au moins 2 fois par jour, à 5h et 16h.


■ Une vigilance absolue s'impose des phénomènes dangereux d'intensité exceptionnelle sont prévus...

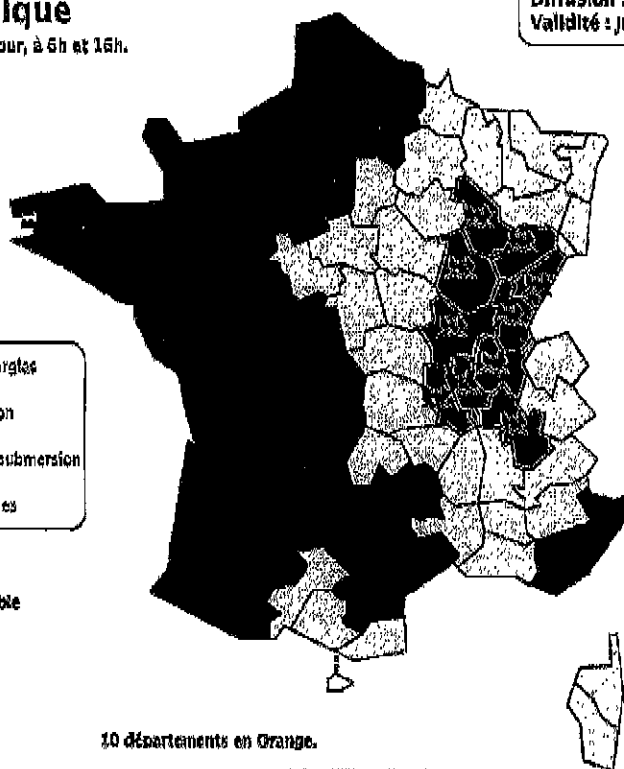
■ Soyez très vigilant, des phénomènes dangereux sont prévus ...

□ Soyez attentif si vous pratiquez des activités sensibles au risque météorologique ...

■ Pas de vigilance particulière.

 Vent violent	 Neige-verglas
 Pluie-inondation	 Inondation
 Orages	 Vagues-submersion
	 Avalanches

 Les vigilances pluie-inondation et inondation sont élaborées avec le réseau de prévision des crues du Ministère du Développement durable



10 départements en Orange.

 **MÉTÉO FRANCE**
Toujours un temps d'avance

Copyright Météo-France

Diffusion : le vendredi 03 mai 2013 à 06h00
Validité : jusqu'au samedi 04 mai 2013 à 06h00

Consultez le [bulletin national](#)

Fortes pluies, localement orageuses de Rhône-Alpes à l'est de la Côte d'Or, la Franche Comté et à la Hte Marnée. A noter que ces pluies vont se produire sur des sols déjà saturés.

Cliquez sur la carte pour lire les bulletins régionaux

Conseils des pouvoirs publics :
Précipitations/Orange - Renseignez vous avant d'entreprendre un déplacement ou toute autre activité extérieure. - Évitez les abords des cours d'eau. - Soyez prudents face au risque d'inondations et prenez les précautions adaptées. - Renseignez-vous sur les conditions de circulation. - Ne vous engagez en aucun cas, à pied ou en voiture, sur une voie immergée ou à proximité d'un cours d'eau.